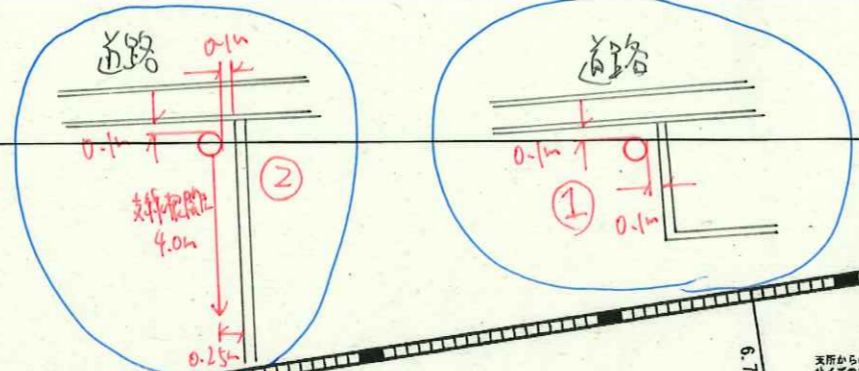
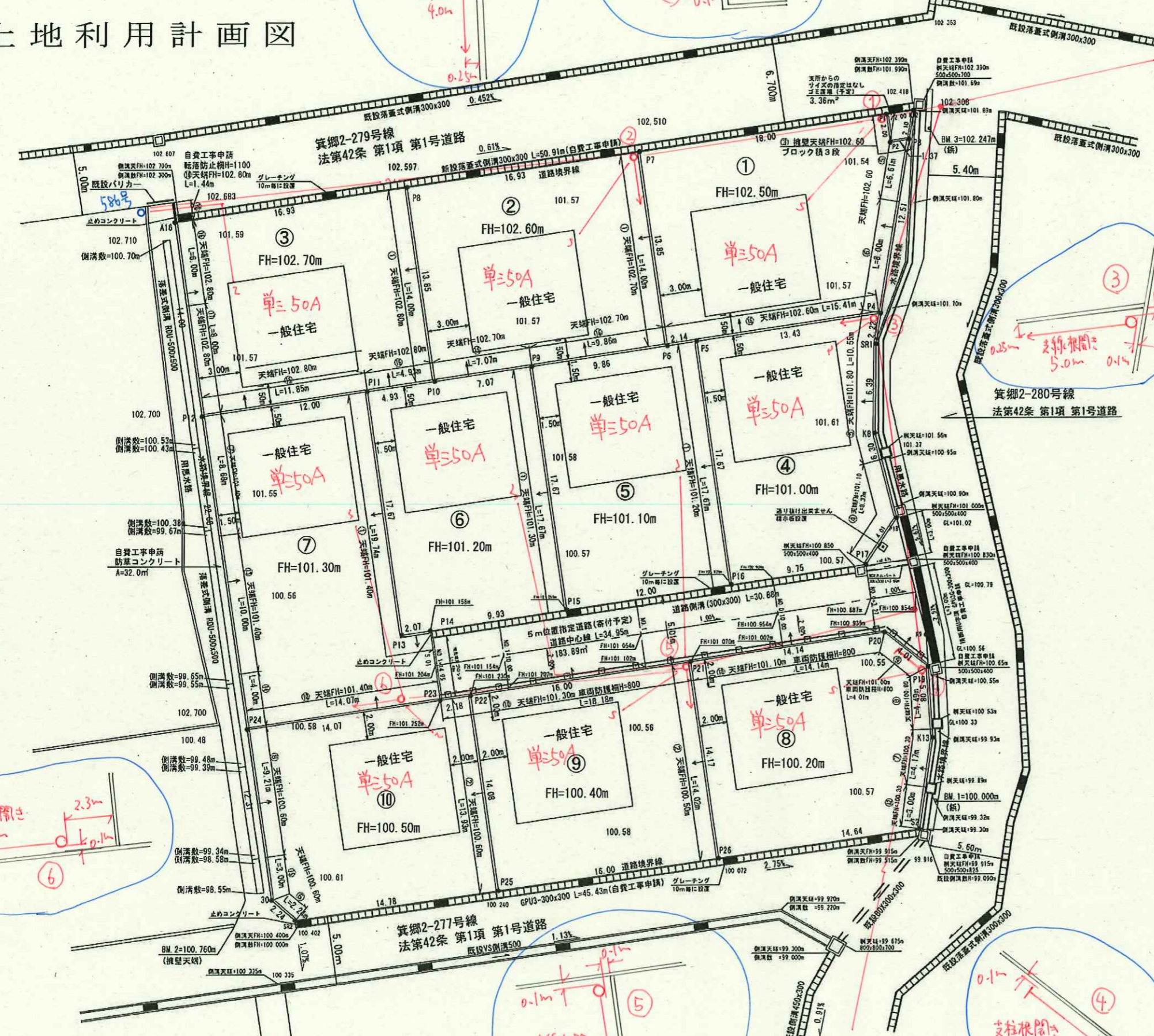
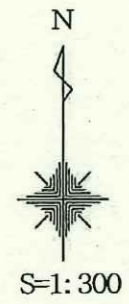
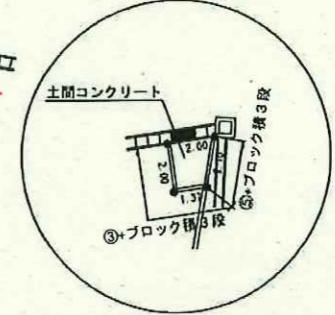


[概要図2]

土地利用計画図



ゴミ置場詳細図



符号	区画の構造
①	I型擁壁 H= 500(現場打)
②	I型擁壁 H= 600(現場打)
③	L型擁壁 H= 500(現場打)
④	L型擁壁 H= 600(現場打)
⑤	L型擁壁 H=1100(現場打)
⑥	L型擁壁 H=1200(現場打)
⑦	L型擁壁 H= 800(二次製品)
⑧	L型擁壁 H=1000(二次製品)
⑨	L型擁壁 H=1100(二次製品)
⑩	L型擁壁 H=1200(二次製品)
⑪	L型擁壁 H=1300(二次製品)
⑫	L型擁壁 H=1400(二次製品)
⑬	L型擁壁 H=1500(二次製品)
⑭	L型擁壁 H=1600(二次製品)
⑮	L型擁壁 H=1800(二次製品)
⑯	L型擁壁 H=1900(二次製品)
⑰	L型擁壁 H=2000(二次製品)

図種	土地利用計画図		
区分	計画	縮尺	1/300
作成日	令和 6年 4月 11日		
所在	箕郷町生原字中新田1337 - 1		
作成者	(株)阿久津都市開発 降旗 剛		

